zał. do Uchwały Rady Gminy Goworowo
Nr XXXIX/225/10 z dnia 4.10.2010r

Gmina Goworowo

PLAN ODNOWY MIEJSCOWOŚCI GOWOROWO NA LATA 2009-2013

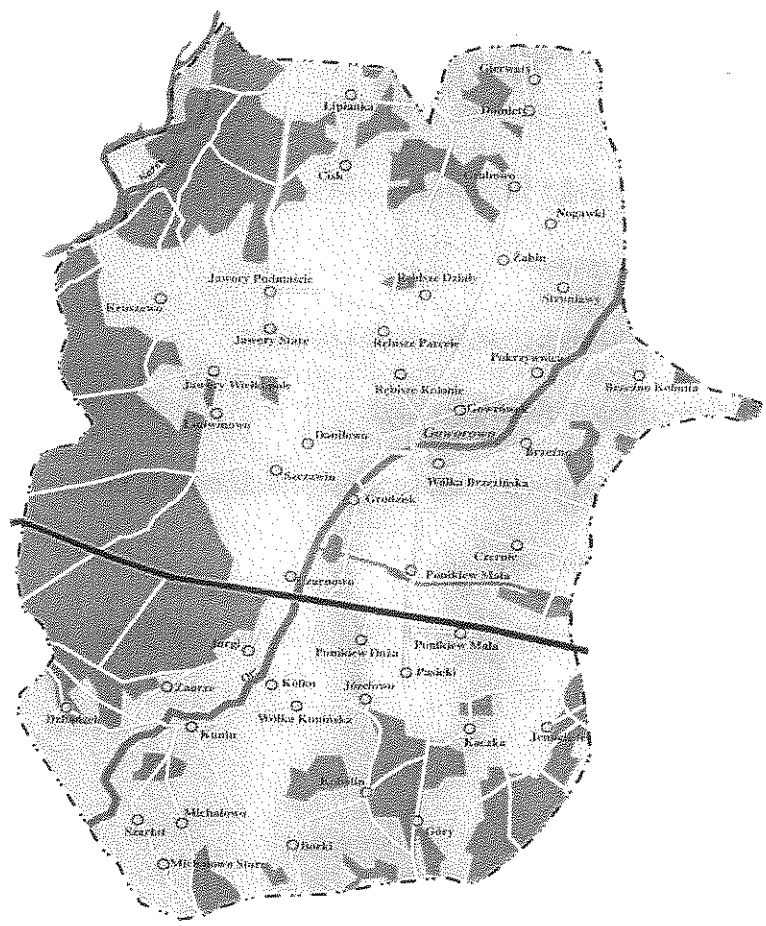

Gmina Goworowo
Powiat Ostrołęcki
Województwo Mazowieckie

Goworowo 2009

Spis treści

I. Wstęp

II. Ogólna charakterystyka miejscowości Goworowo

1. Położenie i charakterystyka wsi

2. Historia miejscowości

III Analiza SWOT

IV Analiza zasobów miejscowości Goworowo

V Wizja rozwoju wsi Goworowo

VI Opis planowanych przedsięwzięć w latach 2009-2016

1. Opis głównych planowanych przedsięwzięć
2. Harmonogram czasowy realizacji planowanego przedsięwzięcia
3. Szacunkowy kosztorys inwestycji

VII Zgodność Planu Odnowy Miejscowości z dokumentami wyższego rzędu

PLAN ODNOWY MIEJSCOWOŚCI GOWOROWO

I. Wstęp

Plan Odnowy miejscowości Goworowo zrodził się dzięki świadomości społecznej, aktywności i inicjatywie mieszkańców, którzy zauważyli, że Goworowo ma szanse pełniejszego i jeszcze bardziej dynamicznego rozwoju. Rozwój ten może wspomóc wydatnie Unia Europejska dzięki licznym funduszom dla rozwoju obszarów wiejskich. Przygotowanie niniejszego opracowania, określającego stan obecny miejscowości i jej wizję rozwoju na przyszłość jest wyrazem dojrzałości mieszkańców Goworowa i gotowości do budowy lepszego jutra.

Plan Odnowy Miejscowości Goworowo na lata 2007 - 2013 przygotowany został w celu stworzenia możliwości pozyskiwania środków pozabudżetowych pochodzących z funduszy krajowych i funduszy strukturalnych Unii Europejskiej oraz innych programów dostępnych w ramach budżetu Unii Europejskiej. Planem objęta została miejscowość Goworowo, natomiast czas jego realizacji obejmuje swoim zasięgiem lata 2009 – 2013.

Przedział czasowy został dostosowany do Programu Rozwoju Obszarów Wiejskich 2009-2013 oraz zaktualizowanej Strategii Rozwoju Województwa Mazowieckiego do 2020 roku uwzględniającej działania, które będą współfinansowane ze środków krajowych i funduszy strukturalnych Unii Europejskiej w okresie programowania 2009-2013.

Plan zawiera zasady informowania mieszkańców, partnerów społecznych i podmiotów gospodarczych oraz pozyskiwania i wykorzystywania ich opinii w toku realizacji i aktualizacji zakresu przyjętych zadań. Zasady te zgrupowano w systemie monitoringu i komunikacji społecznej.

Plan Odnowy Miejscowości Goworowa na lata 2009 – 2013 przygotował zespół roboczy powołany przez Wójta Gminy Goworowo. Praca nad przygotowywaniem Planu wsparta została konsultacjami z mieszkańcami Goworowa, przeprowadzonymi za pośrednictwem Rady Gminy i Rady Sołeckiej. Wszystkie zadania zawarte w tym planie zostały wypracowane podczas Zebrania mieszkańców Goworowa.

II. Ogólna charakterystyka miejscowości Goworowo

1. Położenie i charakterystyka wsi.

Goworowo to wieś gminna w powiecie ostrołęckim. Gmina Goworowo leży w południowej części powiatu ostrołęckiego graniczy z następującymi gminami: Rzekuń, Czerwin powiatu ostrołęckiego, Rzewnie, Młynarze, Różan z powiatu makowskiego oraz Długosiodło z powiatu wyszkowskiego i z Wąsewem z powiatu ostrowskiego.

Goworowo jest największą położoną w centralnej części gminy miejscowością. Położona jest na prawym brzegu rzeki Orz. Przez miejscowość przebiega droga powiatowa 28527 Ostrołęka – Goworowo - Długosiodło – Knurowiec. Zaczynając od północy wieś Goworowo graniczy z miejscowościami Goworówek, dalej Wólka Brzezińska, Grodzisk Mały, Szczawin i Rębisze Kolonia.

PLAN ODNOWY MIEJSCOWOŚCI GOWOROWO

Goworowo

Wieś liczy 746 mieszkańców co stanowi tylko 7,8 % ogólnej liczby mieszkańców gminy. Gęstość zaludnienia wynosi ok. 40 osób/km^2. Znajduje się tu 222 nieruchomości.

Charakter wsi Goworowo jest usługowy z nielicznymi gospodarstwami rolnymi. Na terenie miejscowości znajduje się sporo zakładów pracy i punktów usługowych o znaczeniu gminnym ale są również zakłady o charakterze wykraczającym poza gminę a nawet powiat. Do nich można zaliczyć „Piekarnię-Cukiernię Romanowski", „PHU Bursztyn", Masarnia „Cynaderka", PPHU Pradox.

Miejscowość pełni też kluczową rolę w administracji gminnej, znajdują się w niej wszystkie instytucje gminne: Urząd Gminy, Gmina Biblioteka Publiczna, Gminny Ośrodek Pomocy Społecznej, Gminy Ośrodek Kultury Sportu i Rekreacji, Gminne Centrum Informacji, Centrum Kształcenia na Odległość, Zakład Gospodarki Komunalnej, Mazowiecki Ośrodek Doradztwa Rolniczego w Warszawie Odział w Ostrołęce, Samodzielny Niepubliczny Zakład Opieki Zdrowotnej, Urząd Pocztowy, Bank Spółdzielczy.

PLAN ODNOWY MIEJSCOWOŚCI GOWOROWO

Miejscowość Goworowo ma bardzo długą historię szkolnictwa pierwsze informacje o szkole parafialnej pochodzą z 1463 roku. Obecnie w Goworowie mają swoją siedzibę następujące szkoły: Zespół Szkół nr 1 im. Jana Pawła II, Szkoła Podstawowa im. Mikołaja Kopernika oraz Zespół Szkół Powiatowych. Nauka w tych szkołach pobiera 969 uczniów z terenu całej gminy, a także z okolicznych gmin. Grono nauczycielskie liczy 77 osób. Są to osoby w większości z wyższym wykształceniem. Funkcjonuje również Samorządowe Przedszkole do którego uczęszcza 49 dzieci.

Miejscowość jest również siedzibą parafii Rzymsko-katolickiej pw. Podwyższenia Krzyża Świętego. Parafia pw. Podwyższenia Krzyża Świętego zapewne została erygowana ok. 1315 r. Bullą „Totus Tuus Poloniae Populus" Papieża Jana Pawła II z 25.03.1992 r. parafia Goworowo została włączona do Diecezji łomżyńskiej z Diecezji płockiej. W historii parafii istniało kilka kościołów drewnianych. Obecny kościół murowany w stylu neogotyckim pw. Podwyższenia Krzyża Świętego został zbudowany w latach 1880-1887 staraniem ks. prob. Antoniego Grodzkiego; konsekrowany 12.06.1887 r. przez Biskupa pomocniczego płockiego Henryka Kossowskiego. W roku 1998 staraniem ks. prob. Kazimierza Bartosiewicza został przeprowadzony remont dachu kościoła. Plebania murowana wybudowana w 1920 r. staraniem ks. prob. Leona Gościckiego. Obecnie proboszczem jest ksiądz Stanisław Siemion. Znajduje się także cmentarz parafialny z kaplicą wybudowaną w stylu eklektycznym, na planie prostokąta, murowana, otynkowana. Okna i drzwi neogotyckie



Wszystko to w połączeniu z zasobami ludzkimi i potencjałem gospodarczym stanowi doskonały punkt wyjścia w realizacji Planu Rozwoju Miejscowość, który przyczyni się do podniesienia standardu życia i pracy na wsi, zwiększenia jej atrakcyjności turystycznej i inwestycyjnej. Określono zadania służące zaspokojeniu potrzeb społecznych i kulturalnych oraz rozbudzające poczucie tożsamości społeczności wiejskiej sprzyjające zachowaniu i kontynuowaniu dziedzictwa kulturowego.

2. Historia miejscowości.

Dokładna data powstania Goworowa nie jest znana można przypuszczać że w XII wieku, pierwsze wzmianki o Goworowie sięgają czasów Bolesława Śmiałego który przekazał pewne miejscowości w tym Goworowo jako uposażenie biskupów płockich (tzw. dobra sieluńskie). Nazwa wsi najprawdopodobniej nazwa wsi pochodzi od nazwy osobowej Gowor, którą albo posiadał rycerz który osiadł na tym terenie albo też nazwa ta została przeniesiona przez osadników z innego Goworowa które znajduje się nad Wisłą a początki tej miejscowości sięgają XI wieku. Pierwsze źródła pisane w których wzmiankowane jest Goworowo pochodzą z drugiej połowy XV wieku, mowa w nich o młynarzu z Goworowa (co interesujące w tamtym czasie w Goworowie istniało aż pięć młynów wodnych co świadczy o tym że miejscowości była już ważnym ośrodkiem gospodarczym dla sąsiednich okolic). Miejscowość Goworowo dalej znajdowała się pod władzą biskupów płockich.

PLAN ODNOWY MIEJSCOWOŚCI GOWOROWO

Goworowo jako wieś była początkowo zwykłą ulicówką, mającą zabudowania wykonane z drewna, najczęściej kryte słomą. W1895 roku gwałtowny pożar spowodował duże zniszczenia, spłonęła niemal cała wieś, ocalała plebania i kościół. Prawdopodobnie po tym pożarze powstała nowa struktura urbanistyczna, przygotowana jako teren pod przyszłe miasteczko. Dlatego też mamy duży rynek i rozchodzące się z niego pod kątem prostym ulice, istniejące do 1939 roku, to jest do czasu spalenia Goworowa przez Niemców. W latach 40-tych XIX wieku zaborca rosyjski zaczął pozbywać się dóbr rządowych, przejętych po byłym Księstwie Sieluńskim. Wystawione place na sprzedaż masowo zaczęli kupować Żydzi, stając się w niedługim czasie głównym składnikiem ludnościowym tej miejscowości. Żydzi zakładali warsztaty rzemieślnicze i sklepy zajmując powoli prymat w dziedzinie rzemiosła i handlu. Rozwój usług i handlu spowodował napływ ludności z innych okolic. Jeszcze w 1827 roku było w Goworowie zaledwie 40 domów i 196 mieszkańców. W początkach lat 80-tych było już 101 domów i 1485 mieszkańców. Ten szybki wzrost liczby ludności w Goworowie świadczy, że ta miejscowość stała się rzeczywiście centrum nie tylko administracji samorządowej i kościelnej, ale również głównym ośrodkiem zbytu lokalnego, miejscem zbytu produktów rolnych i hodowlanych oraz zakupu niezbędnych w gospodarstwach rolnych artykułów rzemieślniczych. Zwiększyła się rola Goworowa w kształtowaniu się gospodarki towarowej, zwiększyła się liczba osób odgrywających czynną rolę w handlu i usługach.

III. Analiza SWOT

NASZE MOCNE I SŁABE STRONY. SZANSE I ZAGROŻENIA

Mocne strony:

- położenie nad rzeką Orz
- oświata – funkcjonowanie na terenie miejscowości Goworowo Szkoły Podstawowej, Publicznego Gimnazjum, Szkoły Ponadgimnazjalnej oraz Przedszkola Samorządowego
- opieka zdrowotna – zespól opieki zdrowotnej (lekarz ogólny, stomatolog, pielęgniarki) apteka
- dużo propozycji kulturalnej liczących się w skali regionu i prężnie działający Gminny Ośrodek Kultury Sportu i Rekreacji
- centralne położenie w gminie
- dużo ludzi z wyższym wykształceniem
- czyste środowisko
- dużo prywatnych handlowców
- rozwinięty sektor usług które zaspokajają podstawowe potrzeby mieszkańców całej gminy (transport, weterynaria, medycyna, fryzjerstwo, finansowe)
- aktywność miejscowych liderów (instytucji i organizacji pozarządowych) i ich potencjał gospodarczy
- poziom bezpieczeństwa (działalność instytucjonalna – Policja, Ochotnicza Straż Pożarna)
- swobodny dostęp do internetu
- istnienie klubu sportowego
- infrastruktura: wodociąg, telefony stacjonarne, zasięg tel. komórkowych, utwardzone drogi powiatowe i gminne, kanalizacja, oczyszczalnia ścieków,
- rozwój budownictwa jednorodzinnego na obrzeżach miejscowości.

PLAN ODNOWY MIEJSCOWOŚCI GOWOROWO

Słabe strony:

- bezrobocie
- ucieczka ludzi młodych, dobrze wykształconych
- nie wykorzystane atuty rzeki Orz
- brak bazy turystycznej
- miejsca atrakcyjne dla turystów słabo zagospodarowane
- nie rozwinięta agroturystyka
- brak dużych zakładów pracy
- nie rozbudowana baza do działań kulturalnych
- brak chodników
- słabo zagospodarowane centralne miejsce w Goworowie

Szanse:

- rozwój turystyki, w tym agroturystyki
- możliwość uzyskania wsparcia na zrównoważony rozwój terenów wiejskich
- wzrost świadomości ekologicznej mieszkańców
- nowe możliwości pracy i prowadzenia działalności gosp. z wykorzystaniem Internetu i innych form nowoczesnej komunikacji
- możliwość szerokiej promocji miejscowości poprzez Internet i inne środki przekazu
- ułatwienie dostępu do kultury i rekreacji
- poszerzenie oferty kulturalnej i sportowej

Zagrożenia

- ubożenie społeczeństwa
- słaby wzrost gospodarczy w skali kraju
- zanieczyszczenie i wysychanie rzeki
- zmniejszenie liczby mieszkańców

IV. Analiza zasobów miejscowości Goworowo.

Co ją wyróżnia?

Centralne położenie w gminie.

Rozwinięta oferta usługowa:

- Sklepy spożywcze i przemysłowe;
- Rolno-przemysłowe,
- Wielobranżowe.
- Transport drogowy towarów, transport pasażerski.
- Usługi remontowo-budowlane: betoniarstwo, wykonanie konstrukcji i pokryć dachowych, usługi remontowo-wykończeniowe, usługi ogólnobudowlane, usługi stolarsko-budowlane.
- Mechanika pojazdowa, diagnostyka samochodowa.
- Fryzjerstwo i pozostałe usługi kosmetyczne.
- Produkcja wyrobów tartacznych.
- Piekarnie produkcja i sprzedaż pieczywa, wyrobów ciastkarskich i lodów.
- Usługi weterynaryjne,
- Usługi medyczne,
- Usługi stomatologiczne,
- Usługi pogrzebowe,
- Ubezpieczenia,
- Usługi rolne,
- Działalność poligraficzna,
- Masarnie-produkcja wyrobów wędliniarskich i przerobu mięsa.,
- Handel węglem,
- Szkoła nauki jazdy,

Gospodarstwa rolne, przystosowane do wymogów unijnych.

Jakie pełni funkcje?

Administracyjne, oświatowe, usługowo- produkcyjne, kulturalne, mieszkaniowo-gospodarcze.

PLAN ODNOWY MIEJSCOWOŚCI GOWOROWO

Co daje utrzymanie?

Praca w sferze produkcyjno-usługowej w miejscowości i poza nią, rolnictwo, działalność gospodarcza, pomoc publiczna.

Jak zorganizowani są mieszkańcy?

- Rada Sołecka,
- Ochotnicza Straż Pożarna,
- Żeńska Drużyna Ochotniczej Straży Pożarnej „Iskra",
- Towarzystwo Przyjaciół Goworowszczyzny,
- Stowarzyszenie osób i rodziców dzieci niepełnosprawnych „ Jesteśmy Betanią",
- „Klub seniora"
- Stowarzyszenie na rzecz rozwoju wsi „Sąsiad"
- Klub sportowy „Orz Goworowo".

Jak wygląda wieś ?

Wieś o zwartej zabudowie w centrum skwer z pomnikiem ku czci poległych i pomordowanych mieszkańców Goworowszczyzny w latach 1939-1956 ufundowany przez Urząd Gminy w Goworowie i społeczeństwo Gminy Goworowo.

Większość budynków jednorodzinnych . Z każdym rokiem przybywa wiele nowych domów, lśniących kolorowymi elewacjami, barwnymi dachami, prezentującymi ciekawe i pomysłowe kształty architektoniczne.

Jaki jest stan otoczenia i środowiska?



Przyjazny mikroklimat, malownicze położenie, w pobliżu miejscowości liczne tereny zielone, przez miejscowość przepływa rzeka Orz.

Jakie są powiązania komunikacyjne?

Komunikacja autobusowa na linii Ostrołęka-Wyszków-Warszawa. Ostrołęka- Goworowo-Kunin. komunikacja kolejowa na linii Ostrołęka – Wyszków-Warszawa, stale rosnąca liczba pojazdów prywatnych.

Co proponujemy dzieciom i młodzieży?

Zajęcia w Gminnym Ośrodku Kultury Sportu i Rekreacji, gdzie podejmowane są działania z dziedzin: edukacja ekologiczna, edukacja informatyczna, turystyka, edukacja regionalna, edukacja teatralna, edukacja muzyczna, edukacja sportowa, kluby zainteresowań.

Boisko sportowe, udział w sportowej drużynie Orz Goworowo. Bogaty księgozbiór liczący 14 488 woluminów, w tym wiele cennych dzieł o charakterze encyklopedycznym do dyspozycji w Gminnej Bibliotece Publicznej z możliwością korzystania przez internet „Mazowiecki System Informacji

Bibliotecznej", udział w młodzieżowych drużynach OSP. Zajęcia pozalekcyjne w Szkole Podstawowej Zespołu Szkół Nr 1 „Tę-czowy szlak" Zajęcia realizowane są w ramach Po akcesyjnego Programu Wspierania Obszarów Wiejskich.











V. Wizja rozwoju wsi Goworowo

Określenie wizji jest elementem nadającym sens każdemu planowaniu. Wizja określa horyzont możliwości i precyzuje to dążenie, które jest inspiracją do działania. Każdy byt ma swój własny sens istnienia i to właśnie wizja definiuje ten sens.

Wizja jest pożądanym obrazem przyszłości, którą mieszkańcy wsi chcą wykreować.
W trakcie prac nad skonstruowaniem Planu Odnowy Miejscowości Goworowo zdefiniowano następującą wizję rozwoju:

Miejscowość zadbana i uporządkowana, aktywna i nowoczesna z rozwiniętą infrastrukturą techniczną, pełniąca funkcje edukacyjne, kulturalne oraz sportowo - rekreacyjne

VI. Opis planowanych przedsięwzięć w latach 2009-2016

- Budowa infrastruktury kulturalnej, rekreacyjnej, sportowej
- Wzrost atrakcyjności inwestycyjnej
- Tworzenie warunków do rozwoju turystyki
- Tworzenie warunków do rozwoju alternatywnych form spędzania czasu wolnego dzieci i młodzieży.
- Ochrona przyrody i zachowanie jej zasobów, utrzymanie czystości i porządku.
- Utrzymanie bezpieczeństwa
- Nasadzenie drzew symbol włączania się do światowego planu ochrony przyrody, drzewo otrzymuje symboliczną nazwę, imię kogoś kogo nasza społeczność chce szczególnie uhonorować
- Zagospodarowanie terenu przy ulicy Szkolnej 10 (plac przy poczcie)
- Budowa hali sportowej przy Gimnazjum w Goworowie
- Zagospodarowanie centrum miejscowości Goworowo:

  - przebudowa ciągów pieszo-jezdnych,
  - budowa fontanny,
  - budowa wiaty przystankowej,
  - modernizacja oświetlenia ulicznego z ciągami pieszymi,

- wypoczynek i rekreacja,
- ułożenie nowych chodników

- Zagospodarowanie Placu księdza Mariana Jaroszka,
- Budowa stadionu sportowego
- Zagospodarowanie przestrzeni publicznej w Goworowie w ciągu ulic: Ostrołęckiej, Szkolnej, Głowackiego i Księdza Dulczewskiego.

Harmonogram planowanych przedsięwzięć na lata 2009-2016

L.p.	Nazwa przedsięwzięcia	Termin realizacji	Koszt przedsięwzięcia	Źródła pozyskania
1.	Zagospodarowanie terenu przy ulicy Szkolnej 10 (plac przy poczcie).	2009	50 000,00	Środki własne
2.	Zagospodarowanie centrum miejscowości Goworowo.	2009-2010	854 000,00	Środki własne, PROW
3.	Zagospodarowanie przestrzeni publicznej w Goworowie w ciągu ulic: Ostrołęckiej, Szkolnej, Głowackiego i księdza Dulczewskiego.	2010-2012	1.000.000,00	Środki własne, PROW
4.	Budowa infrastruktury kulturalnej, rekreacji sportowej – rozbudowa istniejącej siedziby GOKSiR w Goworowie ul. Szkolna 16a.	2009-2012	1 200 000,00	Środki własne, PROW
5.	Budowa hali sportowej przy gimnazjum w Goworowie	2011-2013	6 000 000,00	Środki własne, RPO WM
6.	Zagospodarowanie Placu Księdza Mariana Jaroszka	2011-2016	150 000,00	Środki własne, samorząd powiatowy, samorząd województwa
7.	Budowa stadionu sportowego	2009-2014	3000 000,00	Środki własne, RPO WM, samorząd wojewódzki

PLAN ODNOWY MIEJSCOWOŚCI GOWOROWO

1. Opis głównych planowanych przedsięwzięć

1) ***Zagospodarowanie centrum miejscowości Goworowo.***

Zakres robót planowanych do wykonania:

- przebudowa ciągów pieszo-jezdnych,
- budowa fontanny lub innego elementu dekoracyjnego,
- wykonanie nowej wiaty przystankowej,
- modernizacja i uzupełnienie oświetlenia ulicznego,
- ułożenie nowych ciągów pieszych,
- usunięcie starego zadrzewienia zagrażającego mieszkańcom i nasadzenie nowego,
- wykonanie elementów rekreacji i wypoczynku.

Place, skwer i ciągi piesze położone przy ulicach: Rynek i Kościuszki to tereny stanowiące centrum, miejscowości Goworowo. Gmina Goworowo jest właścicielem tych terenów. Doraźne prace wykonywane na tym obszarze przez poprzedniego właściciela czyli Powiat Ostrołęcki oraz Gminę Goworowo skierowane były na poprawę funkcjonalności i bezpieczeństwa terenu a w mniejszym stopniu na kompleksowe zagospodarowanie centrum miejscowości.

Kompleksowe zagospodarowanie tych ulic poprawi estetykę i wizerunek miejscowości. Wpłynie również pozytywnie na lepsze wykorzystanie i funkcjonowanie tego obszaru. Wykonanie nowych elementów: oświetlenia na ul. Rynek, wyeksponowanie pomnika, renowacja parku, wykonanie nowych elementów dekoracyjnych, wymiana wiaty przystankowej stworzą inne oblicze tego tak ważnego terenu. Wykonanie nowych miejsc parkingowych, ławeczek i nasadzenie zadrzewienia stworzą możliwość miłego spędzenia czasu w tym miejscu. Po wykonaniu chodników przy ul. Kościuszki poprawi się bezpieczeństwo użytkowników tego ciągu pieszo-jezdnego.

2) Budowa infrastruktury kulturalnej, rekreacji sportowej – rozbudowa istniejącej siedziby Gminnego Ośrodka Kultury Sportu i Rekreacji w Goworowie , ul. Szkolna 16a.

Zakres robót planowanych do wykonania:

- modernizacja istniejącej placówki
- dobudowa kondygnacji do istniejącego już budynku parterowego
- zmiana pokrycia dachowego (blacho-dachówka)
- budowa sali widowiskowej na 200 osób
- zagospodarowanie placu przed budynkiem
- szatnia, magazyny, sanitariaty, komunikacja
-inne prace związane z dostosowaniem obecnego obiektu do zwiększonej funkcjonalności.

Placówka Gminnego Ośrodka Kultury Sportu i Rekreacji w Goworowie mieści się w Goworowie na ul. Szkolnej 16a po byłej Spółdzielni Kółek Rolniczych. Budynek jest własnością Gminy Goworowo został przekazany w użytkowanie GOKSiR. Architektura budynku jest brzydka. Budynek nie zaspakaja potrzeb dzieci i młodzieży oraz dorosłych.



Realizacja przedsięwzięcia pozwoli zaspokoić potrzeby i aspiracje społeczno – kulturalne społeczności lokalnej w skali wsi, gminy oraz regionu a także poprzez zwiększenie funkcjonalności obiektu przyczyni się w sposób bezpośredni do podniesienia standardu życia mieszkańców wsi. Spowoduje osobiste zaangażowanie miejscowej ludności, wpływające z odpowiedzialności za

własną przyszłość. Kompleksowe funkcjonowanie ośrodka kulturalnego umożliwi społeczności gminnej współtworzenie życia kulturalnego, stworzy nawyki do korzystania z dóbr kultury. Będzie to miało bezpośrednie przełożenie na inne dziedziny życia mieszkańców gminy, gdyż zadaniem kultury jest nie tylko zaspokajanie potrzeb ludności, ale także jej aktywizacja.

Rozbudowa umożliwi mieszkańcom korzystanie z dodatkowych form spędzania wolnego czasu, czy kół zainteresowań bez potrzeby zmiany ustawień potrzebnego sprzętu. Umożliwi rozwój nowych sekcji np.; taneczne modelarska, teatr dla dorosłych.

Obecnie placówka nie dysponuje żadną salą widowiskową. Na potrzeby organizacji przedsięwzięć kulturalnych takich jak: „Wojewódzki Przegląd Legend Mazowsza" „Tradycje kulinarne seniorów", „Spotkanie z Mikołajem dla dzieci specjalnej troski" itp. placówka zmuszona była do wynajmu pomieszczeń, które nie są przygotowane do organizacji przedsięwzięć kulturalnych.(sala gimnastyczna). Sala widowiskowa będzie specjalnie przygotowana: budowa architektoniczna, sposób wykończenia:

- stała scena z zapleczem teatralno – akustycznym
- konstrukcja dachowa nie ingerująca w zmianę dźwięku
- podłoga przystosowana odporne na ścieralność
- zaplecze gastronomiczne

3) Zagospodarowanie przestrzeni publicznej w Goworowie w ciągu ulic: Ostrołęckiej, Szkolnej, Głowackiego i księdza Dulczewskiego.

Zakres robót będzie obejmował wykonanie:

- ciągów pieszych i pieszo – jezdnych,
- modernizacji oświetlenia ulicznego,
- parkingów,
- elementów rekreacji i wypoczynku,
- zagospodarowania zieleni,
- barierek i innych elementów zapewniających bezpieczeństwo pieszych.

4) Zagospodarowanie terenu przy ul. Szkolnej 10 (plac przy poczcie).

W ramach realizacji tego przedsięwzięcia będą prowadzone niżej wymienione prace:

- wykonanie nowej nawierzchni ciągu jezdnego,
- wykonanie parkingów,

- wykonanie chodników,
- uzupełnienie terenów zieleni.

5) Budowa hali sportowej przy Gimnazjum w Goworowie.

W ramach realizacji przedsięwzięcia będzie wybudowana hala sportowa dla uczniów z terenu gminy Goworowo i społeczności gminnej wraz z zagospodarowaniem terenu.

6) Zagospodarowanie Placu Księdza Mariana Jaroszka.

Przedsięwzięcie będzie obejmowało:

- wykonanie nowego układu pieszego na placu,
- pielęgnacja i ewentualne uzupełnienie zadrzewienia,
- wykonanie latarni i elementów rekreacji i wypoczynku,
- wykonanie elementów dekoracyjnych.

7) Budowa stadionu sportowego.

Zakres planowanych robót:

- wykonanie boiska trawiastego do piłki nożnej wraz z bieżnią,
- wykonanie boiska treningowego do piłki nożnej,
- budowa budynku obsługi obiektu: szatni, sanitariatów, pomieszczeń dla sędziów itp.
- budowa miejsc dla widowni,
- część rekreacyjna obiektu: ławki, plac zabaw itp.

2. Harmonogram czasowy realizacji planowanych przedsięwzięć

1) Zagospodarowanie centrum miejscowości Goworowo

L.p.	Nazwa przedsięwzięcia	Planowany termin rozpoczęcia	Planowany termin zakończenia
1.	Wykonanie dokumentacji technicznej	XII 2009	III 2010
2.	Ogłoszenie przetargu i wyłonienie najlepszej oferty	IV 2010	V 2010
3.	Wykonanie prac zgodnie z dokumentacją	VI 2010	15.XI 2010

2) Zagospodarowanie przestrzeni publicznej w Goworowie w ciągu ulic: Ostrołęckiej, Szkolnej, Głowackiego i Księdza Dulczewskiego.

L.p.	Nazwa przedsięwzięcia	Planowany termin rozpoczęcia	Planowany termin zakończenia
1.	Wykonanie dokumentacji technicznej	X 2010	XI 2010
2.	Ogłoszenie przetargu i wyłonienie najlepszej oferty	VII 2011	VIII 2011
3.	Wykonanie prac zgodnie z dokumentacją	IX 2011	VII 2012

3. Szacunkowy koszt inwestycji:

Szacunkowy koszt realizacji planowanego przedsięwzięcia ***Zagospodarowanie centrum miejscowości Goworowo*** wynosi 854 000 zł. brutto.

Szacunkowy koszt realizacji planowanego przedsięwzięcia ***Zagospodarowanie przestrzeni publicznej w Goworowie w ciągu ulic: Ostrołęckiej, Szkolnej, Głowackiego i Księdza Dulczewskiego wynosi brutto 1.000.000,00 zł.***

System monitorowania Planu Odnowy Miejscowości.

Coroczna analiza i ocena realizacji Planu pozwoli na weryfikację i wprowadzanie niezbędnych zmian w zakresie priorytetów rozwojowych, celów i działań określonych w Planie. Sytuacja ta będzie miała okoliczność jedynie w przypadku jednomyślnej akceptacji ze strony społeczności wiejskiej zmian, które nie zostały uwzględnione w dniu opracowywania niniejszego Planu Odnowy Miejscowości Goworowo wynikłe ze zmieniającej się rzeczywistości.

Raport z oceny i analizy Planu przedstawiony będzie Wójtowi i Radnym Rady Gminy w Goworowie

VII. Zgodność z dokumentami strategicznymi

Planowane zadania przewidziane do realizacji w miejscowości Goworowo są zgodne z zadaniami wyodrębnionymi w Planie Rozwoju Lokalnego Gminy Goworowo na lata 2009 – 2013 oraz z innymi strategicznymi dokumentami funkcjonującymi na poziomie Powiatu Ostrołęckiego i Województwa Mazowieckiego.

PRZEWODNICZĄCY RADY
Janina Bąkowska